

## Broekelei, gevarieerd landschap voor wandelaars

Op een boogscheut van de dorpskom van Keerbergen ligt een bijzonder stukje groen: de Broekelei. Duizenden jaren lang schuurden Demer en Dijle hier een brede bedding uit. Centraal ligt een oude zandbank, de donk, die nu bebouwd is. In het gevarieerde landschap van de Broekelei genieten wandelaars van vijvers, broekbossen en weilanden afgezoomd met grachten en knotwilgen.



Sinds Natuurpunt de Broekelei beheert, doken heel wat planten- en diersoorten terug op. Orchideeën, adderwortel en moerasvioltje zijn terug van weggeweest en ook de ree, de blauwe reiger en de ijsvogel vinden hier een thuis. De Spuibeeekwandeling (4,5 km) brengt je naar de mooiste delen van de Broekelei. Wandel met ons mee.

### Waterhuishouding

Links aan het vertrekpunt, net voorbij het containerpark, bouwde Aquafin twee ondergrondse spaarbekkens. Een voor afvalwater en een voor regenwater. Dit laatste regelt het waterpeil van de Broekelei.

### Ijsvogels spotten

Van op het vlonderpad heb je een prachtig uitzicht over de vijver. In de zomer bedekt de gele plomp het wateroppervlak. Speur eens de waterrand af naar een blauwe reiger, die roerloos in het water staat, wachtend op nietsvermoedende waterdieren die rond zijn poten komen zwemmen. Als je heel stil bent, kan je soms een ijsvogel als felblauwe flits over het water zien scheren.

### Gluurmuur

Aan de hoefijzerput kan je ongezien het waterleven op en rond de plas ontdekken dankzij de vogelkijkwand. Hier overwinteren wintertalingen, één van onze kleinste eendensoorten.

### Hoog en droog



Vervolgens stoot je op de donk, een hoger gelegen centraal deel van de Broekelei. Wat verder wandel je langs een rij knotwilgen. Om de zeven jaar moet hun takkentooi gesnoeid worden, anders wordt de kruin te zwaar en scheurt de boom uit. De steenuil maakt graag zijn nest in de knoesten en holtes van de knotwilg. Met wat geluk kan je hier 's avonds laat een exemplaar zien rusten aan

zijn nest.

### Stoer maar zacht

Daarna kom je aan een weide met een kleinschalige waterzuiveringsinstallatie die het afvalwater van enkele afgelegen woningen zuivert. Een samenspel tussen rietveld, bacteriën en bodem zorgt hier voor de afbraak van de afvalstoffen. In de zomer grazen hier de stoerste maar zachtste medewerkers van Natuurpunt: de Gallowayrunderen. Deze dieren zijn niet veeleisend en erg zelfstandig. Ze zijn heel robuust, en dus bestand tegen barre

weersomstandigheden, maar ze hebben een zachtaardig karakter. Spits je oren in het bos tussen de weiden. Hoor je het goudhaantje, zingen?

### **De Dijle**

Voor het behoud van de rijke fauna en flora is de Dijle een belangrijke corridor tussen de aangrenzende natuurgebieden. Op de Dijledijk groeien 's zomers wolfsmelk en gele morgenster. Langs het water kan je bovendien tal van vogels ontdekken: blauwborst, grasmus, roodborsttapuit, bosrietzanger en kleine karekiet.

### **Kerkebergen**

Aan de rechterzijde van de straat, ter hoogte van het veerooster, liggen de 'Kerkebergen'. Vermoedelijk stond de parochiekerk oorspronkelijk hier, aan de oevers van de Dijle, met daaromheen de eerste dorpskern. Nu is daar geen enkel spoor meer van terug te vinden.

### **Winterhard**



Wanneer je verder wandelt, stuit je op een weide waar de Galloway-runderen tijdens de winter verblijven. De poel trekt heel wat leven aan. Kikkers en salamanders –de alpenwatersalamander en de kleine salamander – vinden het er aangenaam toeven en ook enkele waterplanten, waaronder de opvallende lisdodde, groeien bij de poel.

### **Bunkers voor vleermuizen**

In de Broekelei staan in totaal zeven bunkers, allemaal gebouwd tijdens de Tweede Wereldoorlog. Natuurpunt richtte de bunkers opnieuw in. Ze dienen nu als winterslaapplaats voor vleermuizen.

## Broekelei - Praktisch



### Algemene informatie

**Gemeente:** Keerbergen

**Grootte:** groot gebied (20 à 80 ha)



### Toegankelijkheid

Vrij toegankelijk op de paden



### Beginpunt en parking

**Spuibeekwandeling (4,5 km):** containerpark, Broekelei, Keerbergen

**Broekeleiwandeling (5 km):** Sint-Michiels-kerk, Gemeenteplein, Keerbergen



### Schoeisel

Laarzen zijn aanbevolen, zeker na een regenachtige periode.



### Kinderwagens

De wandeling is niet geschikt voor kinderwagens



### Rolstoelgebruikers

De paden zijn niet geschikt voor rolstoelgebruikers.



### Honden

Honden welkom, aan de leiband.



### Openbaar vervoer

- Bus lijn 530 (Mechelen – Keerbergen – Tremelo – Aarschot), halte Keerbergen Kerk
- Bus lijn 270 (Brussel – Keerbergen), halte Keerbergen Kerk
- Bus lijn 272 (Brussel – Bonheiden), halte Keerbergen Kerk



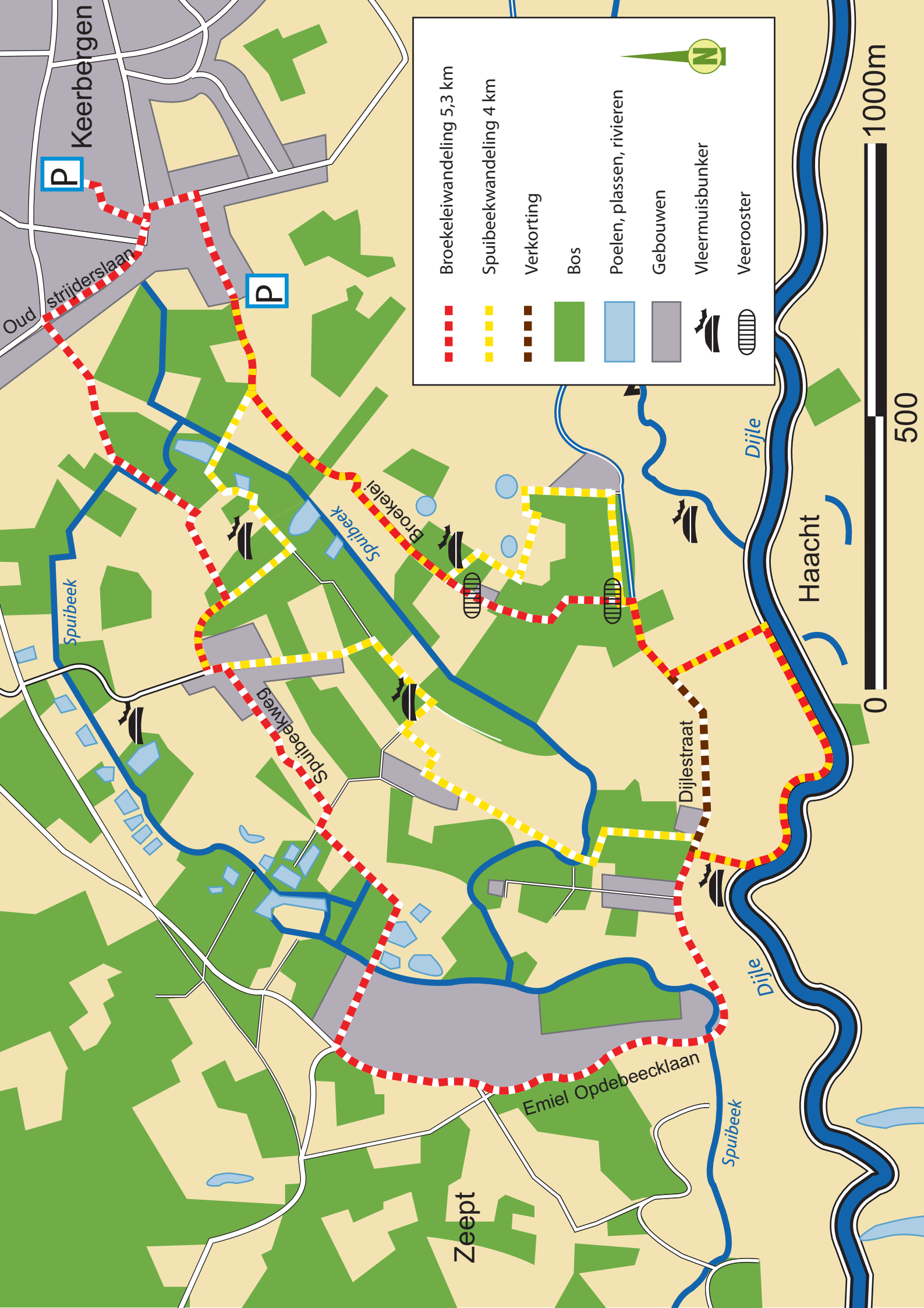
### Meer info








Guido Baert, 016-53 31 12, [baertguido@telenet.be](mailto:baertguido@telenet.be), [www.natuurpunt.be/keerbergen](http://www.natuurpunt.be/keerbergen)



### Steun Natuurpunt met een gift

Help je favoriete natuurgebied en doe een gift. Vermeld projectnummer 9903 Broekelei, bij elke gift voor dit natuurgebied op rekeningnummer 293-0212075-88 (IBAN = BE56 2930 2120 7588, BIC = GEBABEBB). Vanaf 40 euro ontvang je een fiscaal attest.



|   |                           |
|---|---------------------------|
|    | Broekeleiwandeling 5,3 km |
|    | Spuibeekwandeling 4 km    |
|    | Verkorting                |
|    | Bos                       |
|  | Poelen, plassen, rivieren |
|  | Gebouwen                  |
|  | Vleermuisbunker           |
|  | Veerooster                |



P

P

Keerbergen

Oud strijderslaan

Spuibeek

Spuibeek

Broekele!

Spuibeekweg

Dijlestraat

Emiel Opdebeecklaan

Zeept

Dijle

Haacht

Dijle

Spuibeek